

**UNIONE DEI COMUNI DI MONTE CONTESSA**  
**PROVINCIA DI CATANZARO**

**DELIBERAZIONE DEL CONSIGLIO DELL'UNIONE**

**ORIGINALE**

<b>n. 10 del 30/12/2024</b>	<b>OGGETTO:</b> Approvazione schema di convenzione tra l'Istituto di Ricerca per la Protezione Idrogeologica del Consiglio Nazionale delle Ricerche (CNR-IRPI) e l'Unione dei Comuni di Monte Contessa per sviluppare una collaborazione finalizzata alla sperimentazione delle attività di monitoraggio ed analisi di siti individuati nell'ambito dei territori dell'Unione Comuni di Monte Contessa, e a divulgare alle popolazioni le necessarie informazioni riguardanti tali attività e la relativa importanza per la previsione e prevenzione dei rischi geo-idrologici.
-----------------------------	---------------------------------------------------------------------------------------------------------------------------------------------------------------------------------------------------------------------------------------------------------------------------------------------------------------------------------------------------------------------------------------------------------------------------------------------------------------------------------------------------------------------------------------------------------------------------------

L'anno duemilaventiquattro il giorno trenta del mese di dicembre alle ore 17:20 – a seguire - si è riunito il suddetto Consiglio dell'Unione, in seconda convocazione ordinaria, convocata dal Presidente con avviso Prot. n. 50 del 18/12/2024. Fatto l'appello nominale risultano presenti i Signori:

N°	COGNOME	NOME	CARICA	PRESENTE	ASSENTE
01	SCALFARO	Francesco	PRESIDENTE-Comune di Cortale	X	
02	GIAMPA'	Domenico	SINDACO-Comune San Pietro a Maida	X	
03	PINO	Costanza	COMMISSARIO – Comune Maida	X	
04	MASCARO	Gianluca	VICESINDACO- Comune Jacurso	X	
05	SCOLLATO	Danilo	CONSIGLIERE-Comune di Cortale	X	
06	FEROLETO	Francesco	CONSIGLIERE-Comune di Cortale	X	
07	=====	=====	CONSIGLIERE-Comune di Cortale	===	===
08	CURCIO	Celestino	CONSIGLIERE-Comune di San Pietro a Maida	X	
09	PALLARIA	Domenico	CONSIGLIERE-Comune di San Pietro a Maida		X
10	PROCOPIO	Francesco	CONSIGLIERE-Comune di San Pietro a Maida		X
11	TOZZO	Giuseppe	CONSIGLIERE-Comune di Jacurso	X	
12	SERRATORE	Giusy	CONSIGLIERE-Comune di Jacurso	X	
13	DE VITO	Gianluca	CONSIGLIERE-Comune di Jacurso	X	
14	PAONE	Salvatore	CONSIGLIERE-Comune di Maida	X	
15	SONETTO'	Antonio	CONSIGLIERE-Comune di Maida		X
16	PILO'	Fulvio	CONSIGLIERE-Comune di Maida		X
<b>TOTALE</b>				<b>11</b>	<b>4</b>

Partecipa alla seduta il Segretario p.t. dell'Unione dott. Ferdinando PIRRI.

Essendo legale il numero degli intervenuti il Dr. Agr. Francesco Scalfaro, nella sua qualità di PRESIDENTE, assume la Presidenza e dichiara aperta la seduta, per la trattazione dell'oggetto sopra indicato.

Il Presidente espone l'argomento dando importanza alla tematica. Da lettura dello schema di Convenzione, da sottoporre in approvazione, ed alla quale prendono parte alcuni Consiglieri, stante la delicatezza dell'argomento.

## IL CONSIGLIO DELL'UNIONE

**Udito** quanto riferito il Presidente e le osservazioni intervenute da parte di alcuni Consiglieri;

### **Premesso che:**

- con il decreto n. 0001049 del 23/06/2022 del Ministero dell'Università e della Ricerca è stato ammesso a finanziamento l'Ecosistema dell'Innovazione "*Tech4You- Technologies for climate change adaptation and quality of life improvement*" (l'"Ecosistema"), Codice Progetto ECS00000009;
- intervenendo su aree di specializzazione tecnologica coerenti con le vocazioni industriali e di ricerca del territorio delle regioni Calabria e Basilicata, l'Ecosistema promuove e rafforza la collaborazione tra il sistema della ricerca, il sistema produttivo e le istituzioni territoriali e sostiene i processi di valorizzazione dei risultati della ricerca scientifica, agevolando il trasferimento tecnologico, accelerando la trasformazione digitale, in un'ottica di sostenibilità economica e ambientale e di impatto sociale sul territorio. Per raggiungere questi obiettivi l'Ecosistema si concentra su aree scientifiche e tecnologiche che, meglio di altre, rappresentano l'intersezione tra le esigenze dei territori e le competenze scientifiche disponibili nei centri di ricerca locali: mitigazione dei cambiamenti climatici e miglioramento della qualità della vita. Inoltre l'Ecosistema mira a creare una "*climate partnership*" con i comuni e gli Enti Pubblici, al fine di avviare un'azione condivisa di adattamento ai cambiamenti climatici;
- Tech4You S.c.ar.l., è il soggetto attuatore dell'Ecosistema e gli Spoke raggruppano i soggetti realizzatori che svolgono l'attività di ricerca;
- l'Istituto di Ricerca per la Protezione Idrogeologica del Consiglio Nazionale delle Ricerche (CNR-IRPI), opera all'interno dello Spoke n.1, dal titolo "CIRCULAR TECHNOLOGIES TO MITIGATE GEOHYDROLOGICAL AND FOREST FIRE RISKS", nell'ambito del Goal 1, coordinato dal CNR-IRPI, dedicato alle "Tecnologie e strumenti innovativi multi scala per la prevenzione del rischio da frane", per la realizzazione dei attività finalizzate alla realizzazione di piattaforme informatiche integrate, da sviluppare con un approccio circolare e con metodi multi-scalari e multi-disciplinari, per il supporto alla gestione del rischio da frana;
- l'Unione Comuni Monte Contessa ha fra le proprie finalità principali quelle di potenziare per le popolazioni dei Comuni parte della stessa Unione le attività che concorrano alla gestione sostenibile del rischio da frana e il servizio di Protezione Civile ai sensi della Legge n. 225/1992, il quale si articola anche attraverso le attività di previsione e prevenzione dei rischi naturali in cui l'attività in oggetto rientra, essendo operata da un Istituto di Ricerca riconosciuto come Centro di Competenza del Servizio Nazionale di Protezione Civile (Decreto del Capo Dipartimento n. 3152 del 24 luglio 2013);
- le Parti hanno interesse a sviluppare una collaborazione finalizzata alla sperimentazione delle attività di monitoraggio ed analisi di siti individuati nell'ambito dei territori dell'Unione Comuni Monte Contessa, e a divulgare alle popolazioni le necessarie informazioni riguardanti tali attività e la relativa importanza per la previsione e prevenzione dei rischi geo-idrologici;
- le Parti, altresì, hanno interesse a sviluppare una collaborazione di reciproca interazione per la realizzazione e manutenzione di reti di monitoraggio, che possono concorrere al potenziamento delle capacità di supporto fornite dalle piattaforme digitali integrate, nonché la tipologia e le modalità di esecuzione delle opere in fase di costruzione, manutenzione e spostamento delle relative infrastrutture;

**Considerata** l'importanza della tematica, quanto mai necessaria, al fine di poter prevenire i rischi idrogeologici;

**Visto** ed esaminato lo schema di Convenzione, all'uopo, predisposto, composto da n. 5 articoli;

**Ritenuto** di procedere all'approvazione;

**Visto** il parere favorevole di regolarità tecnica, espresso dal Responsabile del Servizio Tecnico, ai sensi dell'art. 49, comma 1, del D. Lgs. n. 267/2000 e s.m.i.;

**Con** voti unanimi favorevoli, espressi per alzata di mano;

### **DELIBERA**

- 1.** La premessa è parte integrante e sostanziale del presente atto deliberativo.
- 2.** Di approvare lo schema di Convenzione tra l'Istituto di Ricerca per la Protezione Idrogeologica del Consiglio Nazionale delle Ricerche (CNR-IRPI) e l'Unione dei Comuni di Monte Contessa, composto da n. 5 articoli, che parte integrante e sostanziale del presente atto deliberativo, finalizzato alla sperimentazione delle attività di monitoraggio ed analisi di siti individuati nell'ambito dei territori dell'Unione Comuni di Monte Contessa, e a divulgare alle popolazioni le necessarie informazioni riguardanti tali attività e la relativa importanza per la previsione e prevenzione dei rischi geo-idrologici.

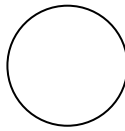
**Infine**, il Consiglio dell'Unione, stante l'urgenza di provvedere, con voti unanimi favorevoli, espressi per alzata di mano;

### **DELIBERA**

di dichiarare la presente deliberazione immediatamente eseguibile, ai sensi dell'articolo 134, comma 4, del D. Lgs. n. 267/2000.

Approvato e sottoscritto

► **Il Presidente**  
**Dr. Agr. Francesco Scalfaro**



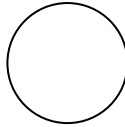
**Il Segretario Comunale**  
**Dott. Ferdinando Pirri**

---

### **PUBBLICAZIONE**

In data odierna, la presente deliberazione viene pubblicata all'Albo Pretorio per 15 giorni consecutivi (art. 124, comma 1, del D. Lgs. n. 267/2000)

Data 16/01/2025



► **Il Responsabile**  
**Dott. Ferdinando Pirri**

---

### **ATTESTAZIONE**

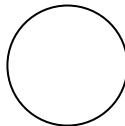
Il sottoscritto, visti gli atti d'ufficio, attesta che la presente deliberazione:

è stata pubblicata mediante affissione all'albo pretorio comunale per 15 giorni consecutivi (art. 124, D. Lgs. n. 267/2000);

è stata dichiarata immediatamente eseguibile ai sensi dell'art. 134 del D.Lgs. n. 267/2000;

è divenuta esecutiva il ....., decorsi dieci giorni dalla pubblicazione (art. 134, comma 3, D. Lgs. n. 267/2000).

Data 16/01/2025



**Il Responsabile**  
**Dott. Ferdinando Pirri**

---